



INFORME TECNICO RECORRIDO DE CONTROL Y VIGILANCIA RONDA RIO BOGOTA – No.3

La Secretaría de Ambiente y Bienestar Animal desde el ámbito preventivo realiza recorridos de control y vigilancia en los ecosistemas estratégicos, con el fin de verificar las condiciones ambientales, identificar posibles afectaciones a los recursos naturales y realizar las acciones de prevención correspondientes.

Con base en lo anterior, el día 10 de Abril de 2025 se realizó recorrido de control y vigilancia en el Río Bogotá desde las coordenadas 4°42'38.747" N- 74°10'21.504" W hasta las coordenadas 4°42'44.431" N- 74°10'18.735" W (ver ilustración 1. Ruta amarilla) vereda La Florida.

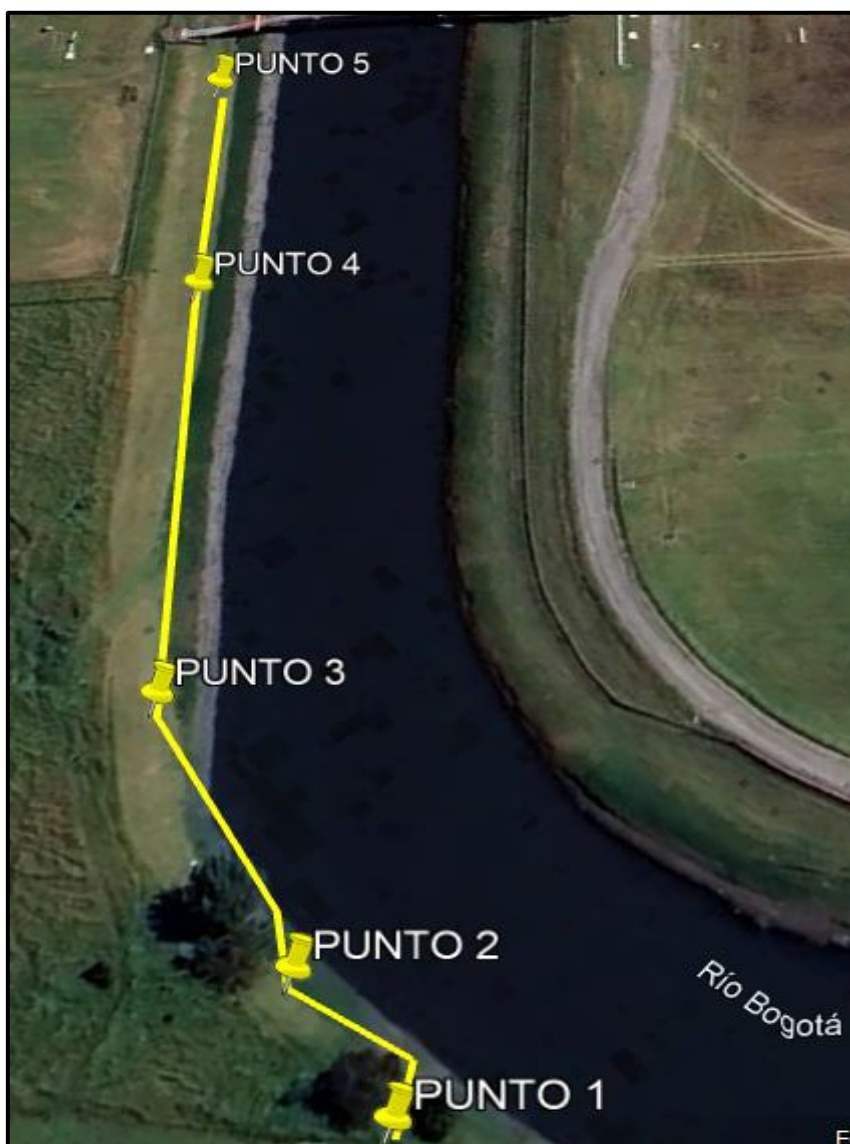


Ilustración 1. Recorrido
Fuente: Google Earth



SC-CER116470



SA-CER753750



ST-CER753753



CO-SC-CER116470
CO-ST-CER753763
CO-SA-CER753750

03-FR-17-VER_09 2020-07-30
Funza - Cundinamarca



Dentro del recorrido de control y vigilancia no se evidenció presencia de residuos, motobombas, ni semovientes que puedan afectar al ecosistema, ni actividades que alteren el entorno natural o la calidad del agua.




Ilustración 2. Evidencia recorrido punto 1

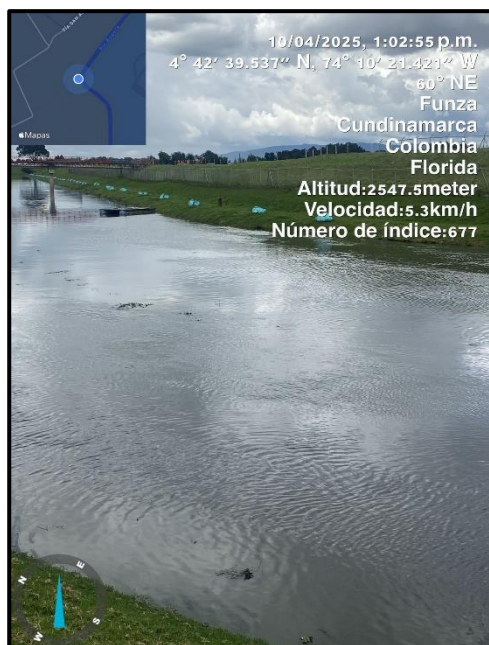


Ilustración 3. Evidencia recorrido punto 2



Ilustración 4. Evidencia recorrido punto 3



SC-CER116470



SA-CER753750



ST-CER753753



CO-SC-CER116470

CO-ST-CER753753

CO-SA-CER753750

03-FR-17-VER_09 2020-07-30
Funza - Cundinamarca



ALCALDÍA DE
FUNZA

C.P 250020
Tel. +57(1) 823 40 70
823 40 71 / 823 40 73
Fax. + 57(1) 825 76 20
Dir. Cra. 14 No. 13-05



Ilustración 5. Evidencia recorrido punto 4




Ilustración 6. Evidencia recorrido punto 5

Elisun Ardila
ELLISON ARDILA VASQUEZ
Contratista
CPS05992025



SC-CER116470



SA-CER753750



ST-CER753753



CO-SC-CER116470
CO-ST-CER753753
CO-SA-CER753750

03-FR-17-VER_09 2020-07-30
Funza - Cundinamarca